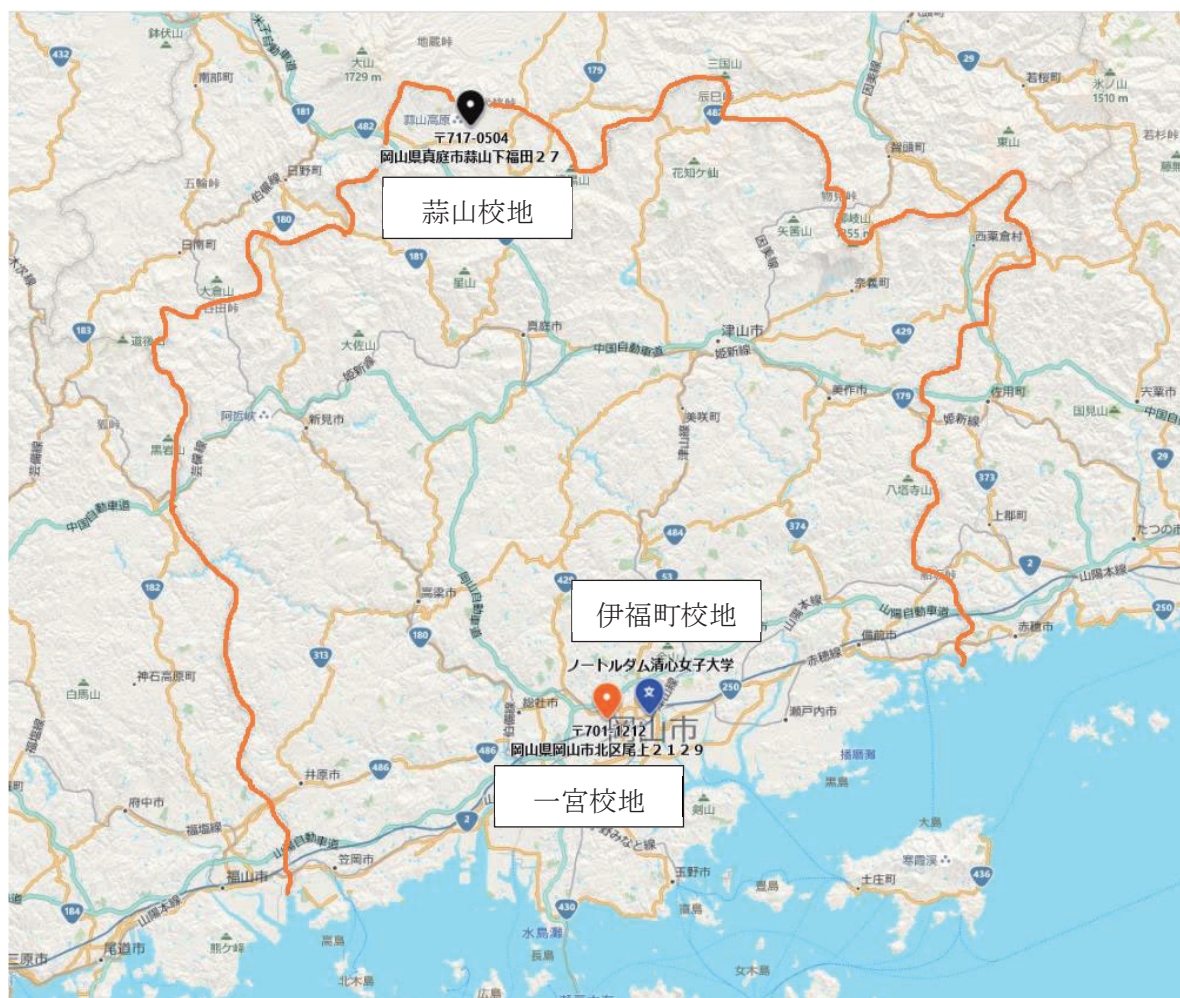


校地校舎等の図面

(1) 都道府県内における位置関係の図面



(2) 最寄駅からの距離、交通機関及び所要時間がわかる図面

土地・建物面積の概要

令和元年 5月 1日現在

ノートルダム清心女子大学



所在地 真庭市蒜山下福田字中蒜山27
 土地面積 55,622 m²
 建物面積 1,844 m²

蒜山校地

123km
2時間(車)

所在地 岡山市北区伊福町2-16-9
 土地面積 44,227 m²
 大学 38,551 m²
 小学校 2,936 m²
 幼稚園 2,740 m²

建物面積 37,784 m²
 大学 32,714 m²
 校舎 26,825 m²
 図書館 4,142 m²
 体育館 1,747 m²
 小学校 3,645 m²
 幼稚園 1,426 m²

伊福町地

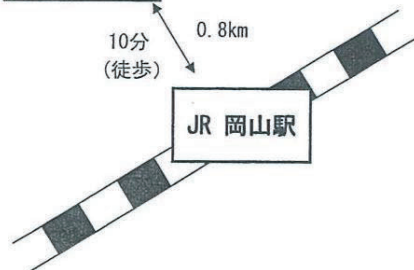
10分
(徒歩)

所在地 岡山市北区尾上字池内2129
 土地面積 35,247 m²
 建物面積 4,790 m²
 校舎 477 m²
 体育館 4,313 m²

一宮校地

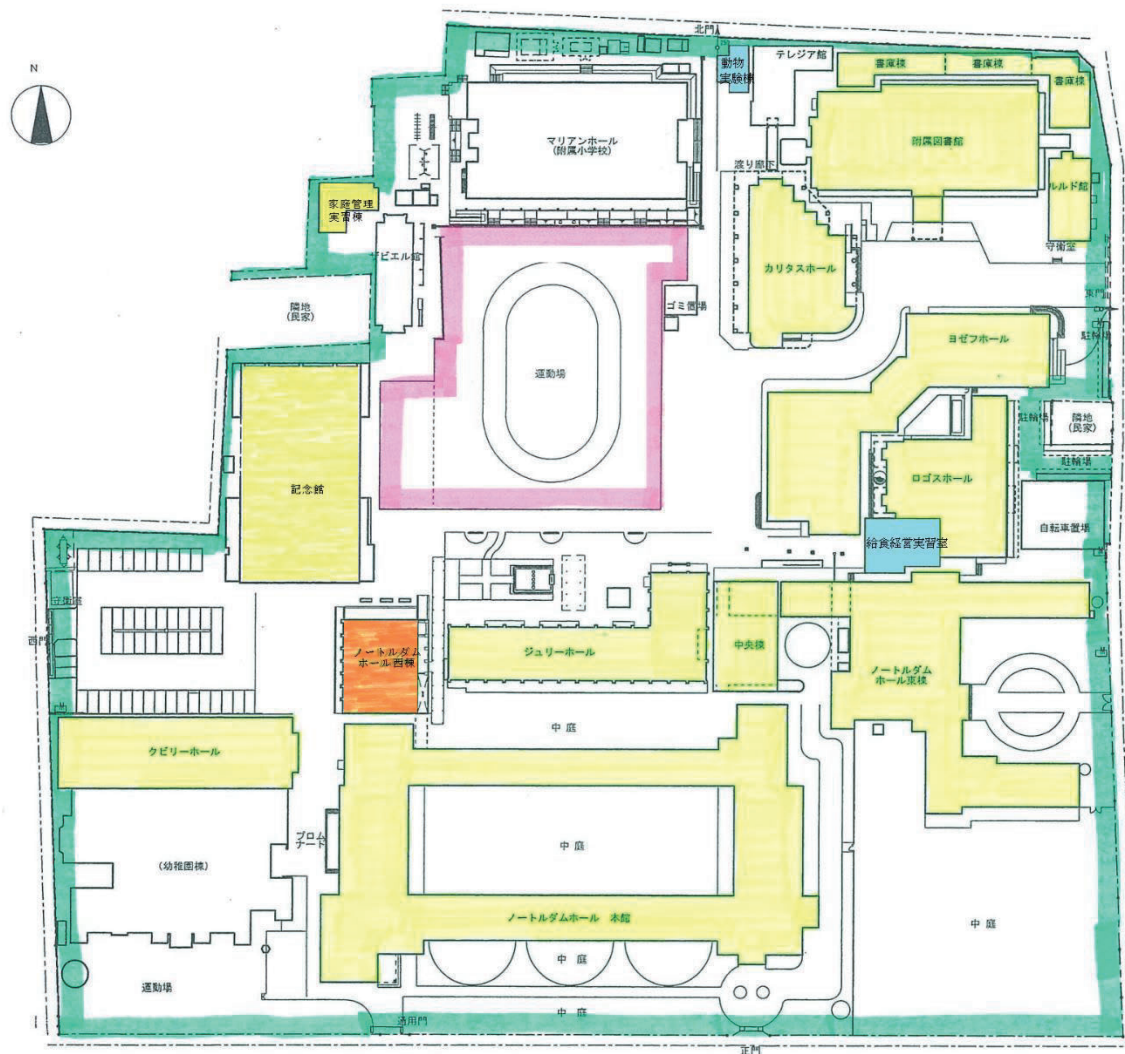
6km
15分
(車)

JR 岡山駅



(3) 校舎，運動場等の配置および平面図

- 共用
- 主として1階は食品栄養学科が使用する校舎
(地下1階および2階は共用)
- 主として食品栄養学科が使用する校舎



伊福町校地

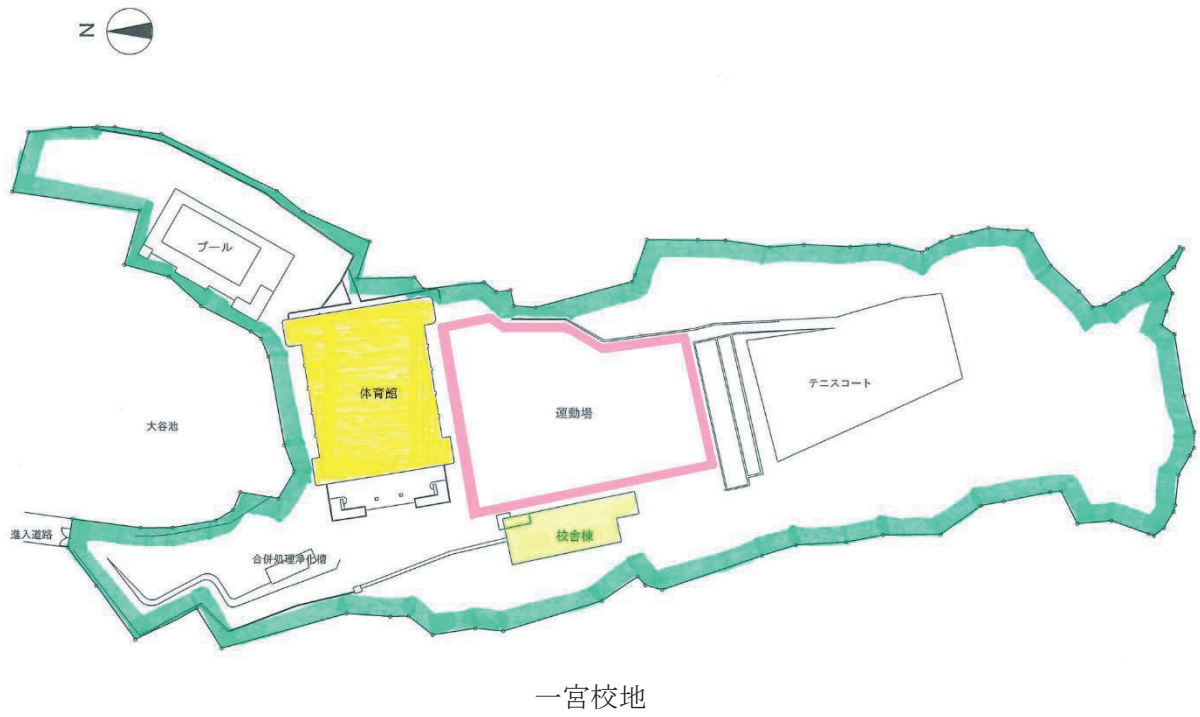
伊福町校地

土地面積 m^2

区分	面積
大学	38,551
小学校	2,936
幼稚園	2,740
合計	44,227

建物面積 m^2

区分	面積
校舎	26,825
図書館	4,142
体育館	1,747
合計	37,784



一宮校地

土地面積 35,247 m²

建物面積 m²

区分	面積
校舎	477
体育館	4,313
合計	4,790